
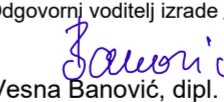



**TUMAČ PLANSKOG ZNAKOVLJA**  
**GRANICA GRADEVINSKOG PODRUČJA NASELJA**

- IZGRAĐENI DIO
- NEIZGRAĐENI UREĐENI DIO
- NEIZGRAĐENI NEUREĐENI DIO
- NAMJENA GRADEVINSKOG PODRUČJA**
- STAMBENA NAMJENA
- MJEŠOVITA NAMJENA pretežito stanovanje 1
- MJEŠOVITA NAMJENA pretežito stanovanje 2
- MJEŠOVITA NAMJENA pretežito stambeno-poslovna
- GOSPODARSKA NAMJENA proizvodna-pretežito industrijska
- JAVNA I DRUŠTVENA NAMJENA
- SPORTSKO-REKREACIJSKA NAMJENA
- GROBLJA
- INFRASTRUKTURNI SUSTAVI
- OSTALO
- OBUHVAT OBVEZNE IZRADE UPU-a

Županija: <b>BJELOVARSKO-BILOGORSKA ŽUPANIJA</b>	Grad: <b>GRAD GAREŠNICA</b>
Naziv prostornog plana: <b>PROSTORNI PLAN UREĐENJA GRADA GAREŠNICE</b> Elaborat pročišćenog teksta Odredbi za provedbu i Grafičkog dijela Plana ("Službeni glasnik Grada Garešnice" br. 07/03, 02/11, 3/15 i 6/15 i 4/16 - pročišćeni tekst)	
Naziv kartografskog prikaza: <b>GRADEVINSKO PODRUČJE NASELJE GAREŠNIČKI BRESTOVAC</b>	
Broj kartografskog prikaza: <b>4.e</b>	Mjerilo kartografskog prikaza: <b>1 : 5 000</b>
Odluka o izradi prostornog plana:	Odluka o donošenju prostornog plana:
Javna rasprava je objavljena:	Javni uvid je održan:
Odgovorna osoba za provođenje javne rasprave:	m.p.
Mišljenje prema članku 107. Zakona o prostornom uređenju ("Narodne novine" broj 153/13) :	
Stručni izrađivač Elaborata : <b>ZAVOD ZA PROSTORNO UREĐENJE BJELOVARSKO-BILOGORSKE ŽUPANIJE</b>	
Ravnatelj: Saša Križ, dipl. ing. arh.	 m.p.
Odgovorni voditelj izrade Elaborata:  Vesna Banović, dipl. ing. arh.	 VESNA BANOVIĆ dipl.ing.arh. OVLAŠTENA ARHITEKTICA URBANISTICA m.p. A-U 137
Stručni tim u izradi nacrtu prijedloga plana:	
Predsjednica Odbora za Statut i Poslovnik Gradskog vijeća: Marta Klobučar	m.p.
Istovjetnost ovog prostornog plana s izvornikom ovjerava:	m.p.