
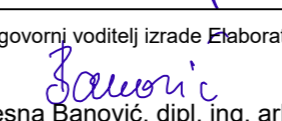



- TUMAČ PLANSKOG ZNAKOVLJA**
GRANICA GRADEVINSKOG PODRUČJA NASELJA
- IZGRADENI DIO
 - NEIZGRADENI UREĐENI DIO
 - NEIZGRADENI NEUREĐENI DIO
- GRANICA IZDVOJENOG GRADEVINSKOG PODRUČJA IZVAN NASELJA**
- - - IZGRADENI DIO
 - - - NEIZGRADENI UREĐENI DIO
 - - - NEIZGRADENI NEUREĐENI DIO
- NAMJENA GRADEVINSKOG PODRUČJA**
- MJEŠOVITA NAMJENA pretežito stanovanje 2
 - MJEŠOVITA NAMJENA pretežito poljoprivredna gospodarstva
 - GOSPODARSKA NAMJENA proizvodna-pretežito poljoprivredna
 - JAVNA I DRUŠTVENA NAMJENA
 - GROBLJA

Županija: BJELOVARSKO-BILOGORSKA ŽUPANIJA	Grad: GRAD GAREŠNICA
Naziv prostornog plana: PROSTORNI PLAN UREĐENJA GRADA GAREŠNICE Elaborat pročišćenog teksta Odredbi za provedbu i Grafičkog dijela Plana ("Službeni glasnik Grada Garešnice" br. 07/03, 02/11, 3/15 i 6/15 i 4/16 - pročišćeni tekst)	
Naziv kartografskog prikaza: GRADEVINSKO PODRUČJE ZDENČAC	
Broj kartografskog prikaza: 4.W	Mjerilo kartografskog prikaza: 1 : 5 000
Odluka o izradi prostornog plana:	Odluka o donošenju prostornog plana:
Javna rasprava je objavljena:	Javni uvid je održan:
Odgovorna osoba za provođenje javne rasprave:	m.p.
Mišljenje prema članku 107. Zakona o prostornom uređenju ("Narodne novine" broj 153/13) :	
Stručni izrađivač Elaborata : ZAVOD ZA PROSTORNO UREĐENJE BJELOVARSKO-BILOGORSKE ŽUPANIJE	
Ravnatelj: Saša Križ, dipl. ing. arh.	 m.p.
Odgovorni voditelj izrade Elaborata:  Vesna Banović, dipl. ing. arh.	
Stručni tim u izradi nacrta prijedloga plana:	
Predsjednica Odbora za Statut i Poslovnik Gradskog vijeća:	m.p.
Istovjetnost ovog prostornog plana s izvornikom ovjerava:	m.p.